




Zonage d'application de l'item 10 de l'article 1er pour les sites Natura 2000 ZSC FR9301595 et ZPS FR9310064

Légende :

-  ZSC "Crau centrale-Crau sèche" FR9301595
-  ZPS "Crau" FR9310064
-  Zonage_Item 10



Ech : 1/50000
 Source : SMC/DREAL PACA
 Conception : SMC-CR / Août 2013
 SCAN 25 © IGN - Paris - 2007 - © Pôle aménagement protocole MEEDDAT - MAP - IGN du 24 juillet 2007

0 1 000 2 000 Mètres

